

ТРОПЫ ДАГЕСТАНА

**ПРОЕКТ ПЕШЕХОДНЫХ МАРШРУТОВ
“ОТ СЕЛА К СЕЛУ, ОТ ДОМА К ДОМУ”**

**Школа горного туризма (с. Чох);
Альпийская Деревня Старый Сивух.**

Идея

Создать пешеходную сеть – конструктор, пользуясь историческими тропами между селами горного Дагестана, по принципу “от дома к дому, от села к селу”.



Актуальность

Многие туристы интересуются возможностью пеших путешествий по Дагестану.

Для этого идеален хайкинг (Hiking), позволяющий идти налегке, без палатки и других тяжелых вещей.

Подходящая одежда, бутылка воды, куртка, телефон, фонарик и перекус достаточно для дневного перехода, а ужин и ночлег ждут путника в очередном гостевом доме.

Цель

- Разработать безопасные, привлекательные и доступные для человека средней физической подготовки пешие маршруты между селами горного Дагестана.
- Инициировать восстановление “кунацких троп”, объединяющих горные села, восстановить “институт куначества”.



Задачи

1. Создать **реестр троп** (треков), связывающих села горного Дагестана.
2. Пройти, **промаркировать** и **паспортизировать** пригодные тропы.
3. Создать **реестр** сел и гостевых домов, ассоциированных с тропами.
4. Инициировать **сотрудничество владельцев** гостевых домов, гидов-инструкторов, волонтеров, представителей турбизнеса, местной и республиканской администрации.

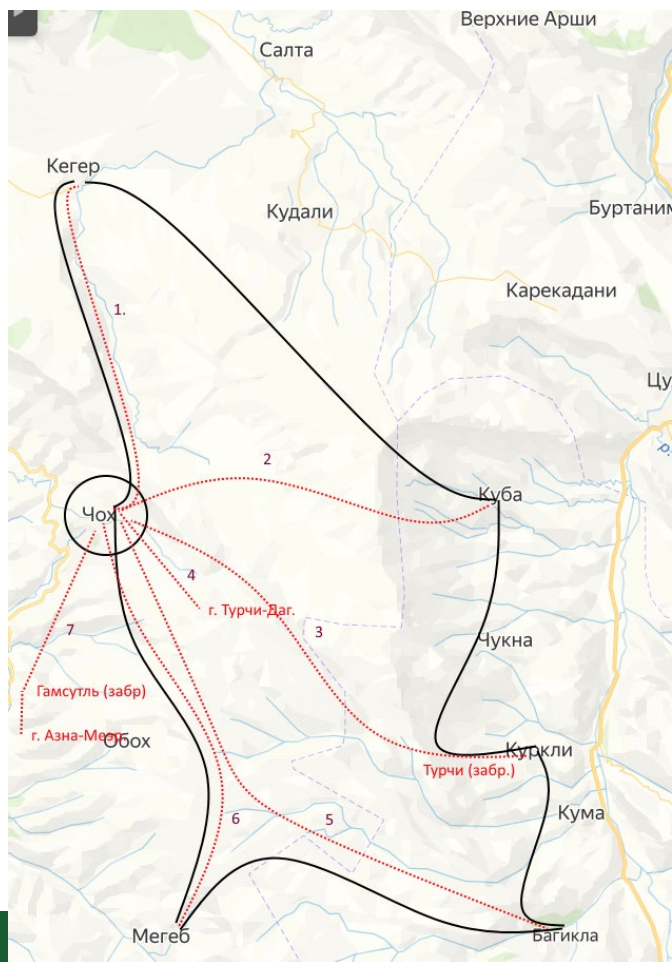


Требования к трекам:

- Должны проходить по траектории исторических троп.
- Должны иметь:
 - маркировку, навигационное приложение, согласованные с МЧС
 - связь на всем протяжении, возможность приема сигнала бедствия и эвакуации
 - “зону комфорта”, источник питьевой воды, санитарную зону
 - паспорт.

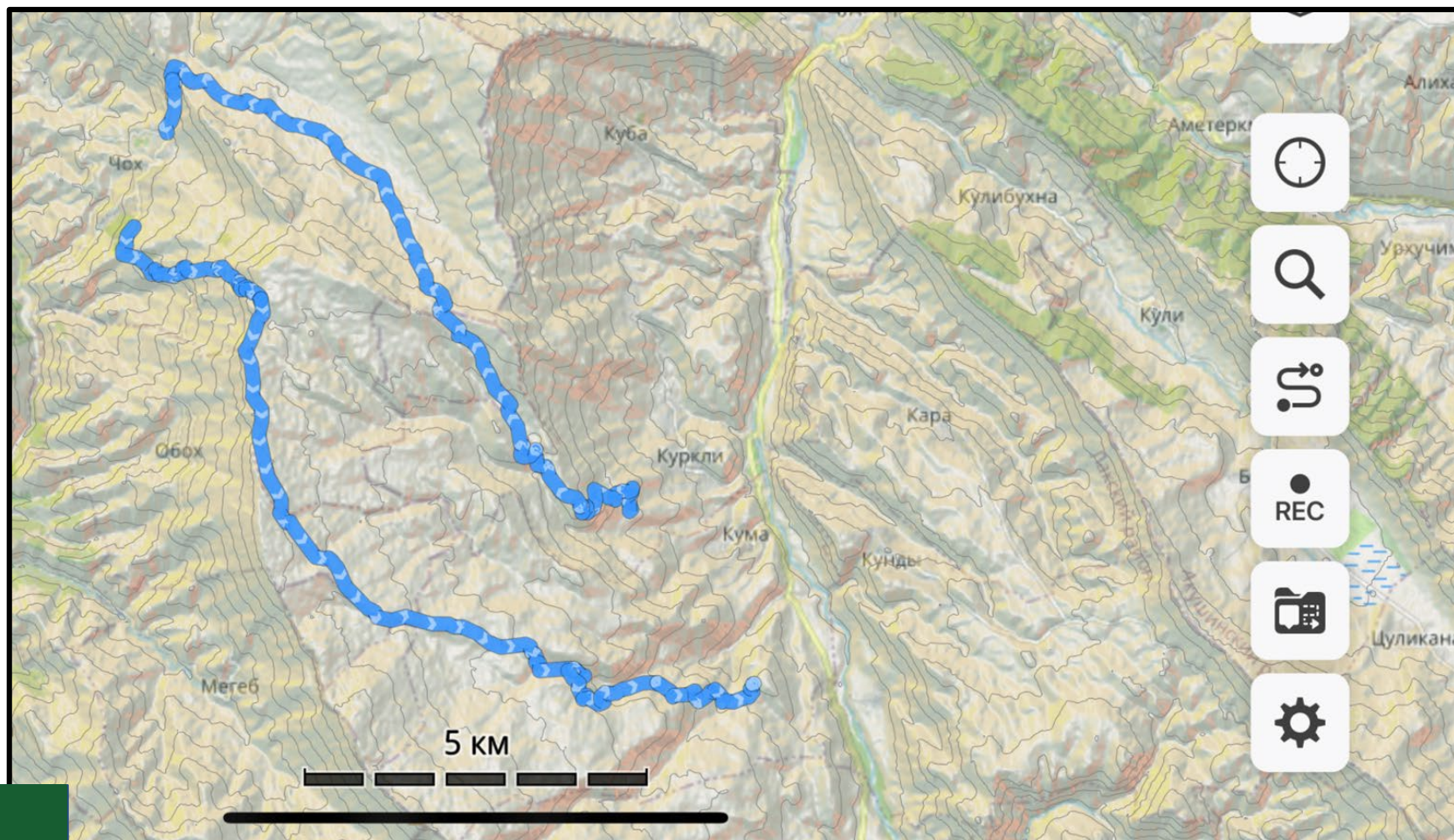


Треки и маршруты по кунацким тропам “Чохского кольца”

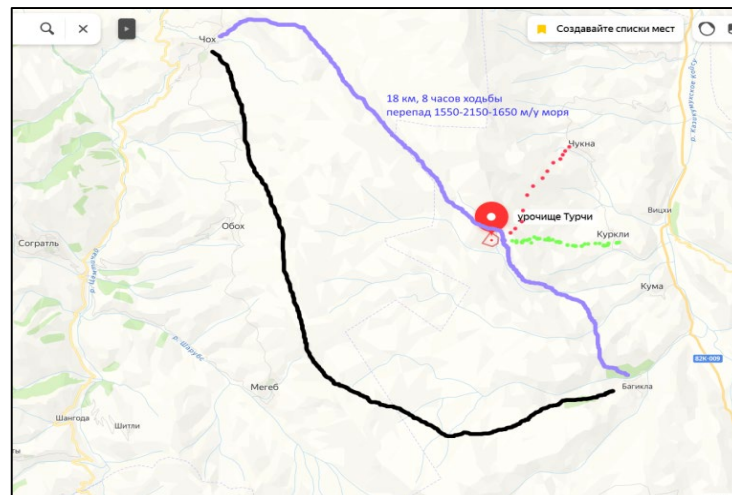
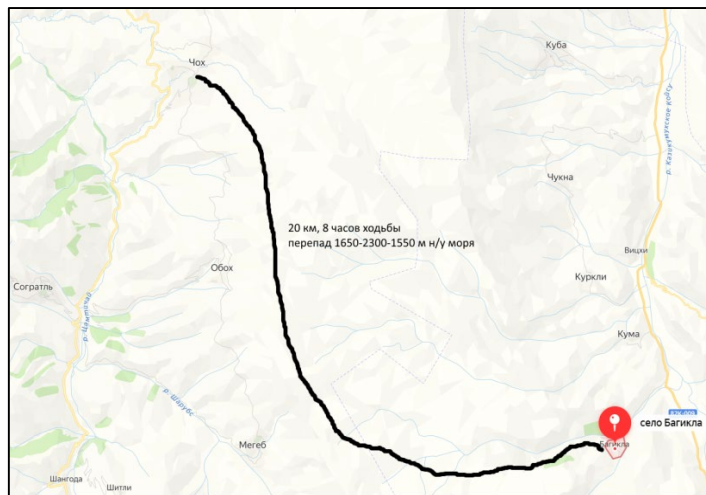


Треки “Чох-Багикла” и “Багикла-Чох”

Скриншот приложения Guru Maps



Схемы треков “Чох-Багикла” и “Багикла-Чох”, сентябрь 2022




ПРИМЕР КУНАЦКОЙ ТРОПЫ



ЧТО УЖЕ СДЕЛАНО:

- В настоящее время нами подготовлены 7 треков, в регионе плато Турчи-Даг и Кегерского нагорья, на базе школы горного туризма в с. Чох Гунибского района. Треки проложены между гостевыми домами в селах: Чох, Кегер, Куба, Куркли, Багикла, Мегеб, и Гамсутль (забр.); с посещением сел: Турчи (забр.), Чукна, Кума, Обох.
- Треки апробированы, отцифрованы и многократно пройдены, подготовлены возможные варианты маршрутов при перемене погоды, при различной физической подготовке участников. Разработаны и сделаны паспорта треков, текстовые и фотографические описания. Налажено сотрудничество с владельцами гостевых домов на маршруте, а также с местными владельцами транспорта при вынужденной эвакуации из сел и с маршрутов.
- С использованием треков разработаны и апробированы различные радиальные и радиально-кольцевые маршруты



НАШЕ ПРЕДЛОЖЕНИЕ:

- Мы предлагаем программу хайкинга между горными селами Дагестана в режиме “все включено”.
- Длительность каждого трека - 6-12 часов, протяженность - 6-25 км, перепад высот – 1300 - 2600 м н/у моря (альпийские и субальпийские склоны).
- Уровень сложности - от набитых троп до нехоженых травяных и скалистых склонов, не требующих применения специального снаряжения.
- Треки паспортизированы и ранжированы для клиентов различной физической подготовки, в том числе и для групп с детьми.
- Совокупность треков можно использовать, как конструктор, для создания радиальных, кольцевых и радиально-кольцевых маршрутов, в соответствии с заказанным туром и уровнем нагрузки.
- Каждый трек начинается и заканчивается в подготовленных гостевых домах. Руководитель группы, он же гид-инструктор, принимает, сопровождает и возвращает группу в оговоренное время и место.

Польза для Дагестана

1. Создание рабочих мест на местах.
2. Увеличение базы налогоплательщиков и пополнение муниципального бюджета.
3. Увеличение рыночной стоимости земельных участков.
4. Привлечение инвестиций.
5. Возможность привлекать субсидии республиканского и федерального бюджетов.
6. Новые маршруты для туроператоров.
7. Популяризация Дагестана как туристического направления.



Разрабатывайте тропы.

Связывайтесь с нами, мы вышлем инструкцию по паспортизации троп, научим работать с картографическими сервисами.

Шлите к нам ваши треки (тропы), мы будем собирать их в реестр и публиковать для желающих посетить Дагестан.

Разработчики проекта

Школа горного туризма “Дом Хадиса”, Чох.

Руководитель - Гимат Далгатов https://proski.pro/summer/trekking/trekking-training-course-dagestan#trekking_instructor_guide

Тел +79778371679; dalgatov@yandex.ru; vk.com/gimat_d; t.me/Gimatdalgatov

Альпийская Деревня Старый Сивух.

Руководитель – Ахмед Ибрагимов <http://www.old-sivukh.ru/>

Тел +79884322020 <https://t.me/oldsivukh>